



Reglement TAFELRIT maart 2020

Navigatiesysteem:

Pijlen- & puntenrit kortste route van START tot FINISH via pijlen/punten A t.e.m. Z

(conform VAS reglement 2020 – VAS rittensportgids)

- Tussen de start van de kaart, de eerste pijl of het eerste punt, tussen de pijlen/punten en van de laatste pijl/punt tot de finish van de kaart dient de kortste route geconstrueerd te worden;
- Het is niet toegestaan om een pijl tegengesteld te berijden;
- Alle overige wegen mogen in beide richtingen bereden worden;
- Wanneer een punt aan de beurt is, dient het punt zich aan de rechterzijde te bevinden;
- De pijlen/punten of gedeeltes van pijlen mogen bereden worden voor, tijdens of na ze aan de beurt zijn/waren;

Schaal kaart:

1/20 000

Legenda:

START

start kaartfragment

FINISH

















einde kaartfragment

M

controleletter

(u noteert enkel de controleletters die zich aan de rechterzijde ten opzichte van uw rijrichting bevinden)
(controleletters zijn onderstreept om verwarring tussen sommige letters te vermijden: vb: M of W)

Toegelaten wegen:

Hoofdwegen Routes principales Hauptstrassen Main roads	Secundaire wegen Routes secondaires Nebenstrassen Secondary roads		
		Weg met gescheiden rijbanen Route à chaussées séparées Strasse mit getrennten Fahrbahnen Dual carriageway	→ Toegelaten
		Weg met minstens 4 rijstroken Route d'au moins 4 voies de circulation Strasse mit mindestens 4 Fahrspuren Road with 4 or more lanes	→ Toegelaten
		Weg van 7 m en breder (2 of 3 rijstroken) Route, large de 7 m et plus (2 ou 3 voies) Strasse, 7 m oder breiter (2 oder 3 Fahrspuren) Road 7 m wide or more (2 or 3 lanes)	→ Toegelaten
		Weg van 3,5 m tot 7 m breed Route de 3,5 m à 7 m de large Strasse 3,5 m bis 7 m breite Road 3,5 m to 7 m wide	→ Toegelaten
Verbindingswegen Routes de liaison Verbindungsstrassen Linking-roads	Andere wegen Autres routes Sonstige Strassen Other roads		
		Weg met gescheiden rijbanen Route à chaussées séparées Strasse mit getrennten Fahrbahnen Dual carriageway	→ Toegelaten
		Weg met minstens 4 rijstroken Route d'au moins 4 voies de circulation Strasse mit mindestens 4 Fahrspuren Road with 4 or more lanes	→ Toegelaten
		Weg van 7 m en breder (2 of 3 rijstroken) Route, large de 7 m et plus (2 ou 3 voies) Strasse, 7 m oder breiter (2 oder 3 Fahrspuren) Road 7 m wide or more (2 or 3 lanes)	→ Toegelaten
		Weg van 3,5 m tot 7 m breed Route de 3,5 m à 7 m de large Strasse 3,5 m bis 7 m breite Road 3,5 m to 7 m wide	→ Toegelaten

Timing:

- Zondag 15 maart – 10u: publicatie van het roadbook
- Zondag 22 maart – 22u: uiterste tijdstip insturen oplossing
- Week van 23 maart: publicatie van de rangschikking

Insturen oplossingen:

Het insturen van de controlekaart kan tot zondag 22 maart om 22u via bjorn@jbrevents.be.
1 inzending per persoon.

Rangschikking:

De inzendingen zullen gerangschikt worden op basis van het aantal foute (gemiste of valse) controleletters. In geval van ex-aequo zal 'schiftingsvraag 1' uitsluitel geven. Indien dit niet voldoende is, zal 'schiftingsvraag 2' uitsluitel geven.

Geheimhouding:

Om een eerlijk verloop te garanderen mogen juiste oplossingen en tips niet gecommuniceerd worden voor het uiterste tijdstip van insturen van de oplossing bereikt is.